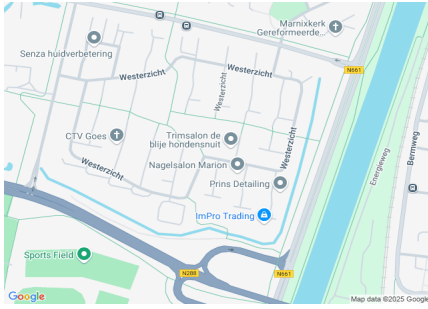
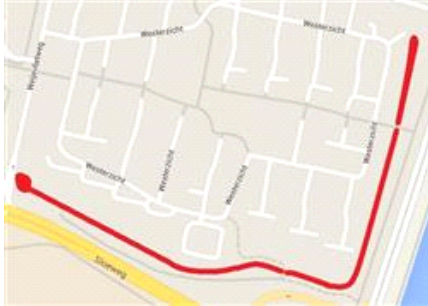


Watergang Westerzicht te Vlissingen



Algemene beschrijving

Coördinaten:	51.461244512812314, 3.587749099731483
Grootte:	1,78 ha
Max. diepte:	0,5 meter
Gem. breedte:	5 meter
Watertype:	stadssloot
Opgenomen in:	Gezamenlijke lijst van viswateren
Naam HSV/HSF:	HSV Vlissingen
Plaats HSV/HSF:	Vlissingen



Visrecht

Verhuurder visrecht:	Gemeente Vlissingen
Visrecht hengelsportvereniging:	volledig visrecht gehuurd van eigenaar

Huidige ecologie & milieu

Waterplantenbedekking zomer:

Totaal waterplanten	25 %
Bovenwaterplanten:	25 %
Drijfbladplanten:	0 %
Onderwaterplanten:	0 %

Milieu overig:


Doorzicht:	< 40 cm
Bodemsoort:	Klei
Bagger:	> 50 cm
Vismigratie mogelijk:	Ja

Meest gevangen vissoorten:

karper



Viswatertype: Snoek-blankvoorn viswatertype



Sportvisserij



recreatievisser

Meest gewaardeerd door de sportvisser viswater in de bebouwde kom mooie omgeving

Belangrijkste knelpunten sportvisserij:
te ondiep
teveel bagger

Gewenste maatregelen sportvisserij:
Baggeren
Waterplanten maaien: visstekken

Sportvisserij	
Omschrijving wedstrijdtraject(en)	geen
Bijzondere regels	Catch & Release
Aanwezige voorzieningen	
Aantal vissers per dag gedurende zomerperiode	werkdag: 0 weekend: 0 topdag: 0

Visserijbeheer	
Vissterfte: (laatste 5 jaar)	geen
Visuitzettingen: (laatste 5 jaar)	geen
Visonttrekking:	<i>Nee</i>
Is er een visserijkundig onderzoek uitgevoerd?	<i>n.v.t.</i>
Overige/bijzonderheden	Over dit viswater is weinig bekend. Er is bij de vereniging niets bekend over de visstand. Inbreng van leden is dan ook zeer welkom.

Wensen/actieplan komende 5 jaar		
Wensen	geen	
Actieplan: (laatste 5 jaar)	<i>Jaartal</i>	<i>Omschrijving</i>
	2022	geen
	2023	geen
	2024	geen
	2025	geen
	2026	geen
Overige bijzonderheden	De H.V. Vlissingen en de H.S.V. Middelburg zijn overeengekomen dat leden van beide verenigingen in elkaars wateren mogen vissen.	