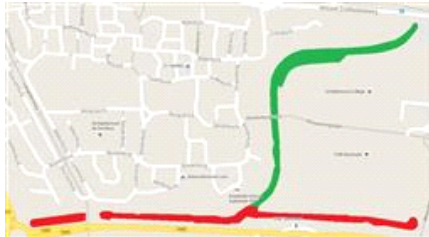
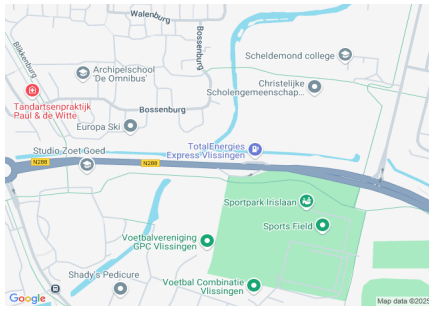


Watergang Bossenburg te Vlissingen



Algemene beschrijving

Coördinaten:	51.461010553472725, 3.5766018390655896
Grootte:	1,66 ha
Max. diepte:	2 meter
Gem. breedte:	4 meter
Watertype:	stadssloot
Opgenomen in:	Gezamenlijke lijst van viswateren
Naam HSV/HSF:	HSV Vlissingen
Plaats HSV/HSF:	Vlissingen

Visrecht

Verhuurder visrecht:	Gemeente Vlissingen
Visrecht hengelsportvereniging:	volledig visrecht gehuurd van eigenaar

Huidige ecologie & milieu

Waterplantenbedekking zomer:

Totaal waterplanten	20 %
Bovenwaterplanten:	20 %
Drijfbladplanten:	0 %
Onderwaterplanten:	0 %

Milieu overig:

Doorzicht:	40 – 60 cm
Bodemsoort:	Klei
Bagger:	25 - 50 cm
Vismigratie mogelijk:	Ja

Meest gevangen vissoorten:



karper




brasem



blankvoorn

Viswatertype: Snoek-blankvoorn viswatertype



Sportvisserij



recreatievisser



jeugd

Meest gewaardeerd door de sportvisser viswater in de bebouwde kom belangrijk jeugdviswater

Belangrijkste knelpunten sportvisserij: te weinig parkeergelegenheid bij het water

Gewenste maatregelen sportvisserij: Waterplanten maaien: visstekken

Sportvisserij	
Omschrijving wedstrijdtraject(en)	geen
Bijzondere regels	Catch & Release
Aanwezige voorzieningen	
Aantal vissers per dag gedurende zomerperiode	werkdag: 1 weekend: 1 topdag: 2

Visserijbeheer	
Vissterfte: (laatste 5 jaar)	geen
Visuitzettingen: (laatste 5 jaar)	geen
Visonttrekking:	<i>Nee</i>
Is er een visserijkundig onderzoek uitgevoerd?	<i>n.v.t.</i>
Overige/bijzonderheden	Over dit viswater is weinig bekend. Er is bij de vereniging niets bekend over de visstand. Inbreng van leden is dan ook zeer welkom.

Wensen/actieplan komende 5 jaar		
Wensen	geen	
Actieplan: (laatste 5 jaar)	<i>Jaartal</i>	<i>Omschrijving</i>
	2022	geen
	2023	geen
	2024	geen
	2025	geen
	2026	geen
Overige bijzonderheden	De H.V. Vlissingen en de H.S.V. Middelburg zijn overeengekomen dat leden van beide verenigingen in elkaars wateren mogen vissen.	