


# Kanovijver te Vlissingen



## Algemene beschrijving

Coördinaten: 51.452864678463314, 3.55287501811985  
Grootte: 0,89 ha  
Max. diepte: 4 meter  
Gem. breedte: 8 meter  
Watertype: vijver  
Opgenomen in: Gezamenlijke lijst van viswateren  
Naam HSV/HSF: HSV Vlissingen  
Plaats HSV/HSF: Vlissingen



## Visrecht

Verhuurder visrecht:

Gemeente Vlissingen

Visrecht hengelsportvereniging:

volledig visrecht gehuurd van eigenaar

## Huidige ecologie & milieu

### Waterplantenbedekking zomer:

#### Totaal waterplanten

Bovenwaterplanten:

Drijfbladplanten:

Onderwaterplanten:

30 %

30 %

0 %

0 %

### Milieu overig:

Doorzicht:

Bodemsoort:

Bagger:

Vismigratie

mogelijk:


40 – 60 cm

Klei

> 50 cm

Nee


### Meest gevangen vissoorten:



onbekend

## Viswatertype:

Snoek-blankvoorn viswatertype



## Sportvisserij



recreatievisser

Meest gewaardeerd door de sportvisser  
Beperkt toegankelijk  
mooie omgeving

Belangrijkste knelpunten sportvisserij:  
te diep  
te hoog zoutgehalte

Gewenste maatregelen sportvisserij:

<b>Sportvisserij</b>	
Omschrijving wedstrijdtraject(en)	geen
Bijzondere regels	Catch & Release. Aangepaste tijden.
Aanwezige voorzieningen	
Aantal vissers per dag gedurende zomerperiode	werkdag: 1   weekend: 2   topdag: 2

<b>Visserijbeheer</b>	
Vissterfte: (laatste 5 jaar)	geen
Visuitzettingen: (laatste 5 jaar)	geen
Visonttrekking:	<i>Nee</i>
Is er een visserijkundig onderzoek uitgevoerd?	<i>n.v.t.</i>
Overige/bijzonderheden	Over dit water is weinig bekend.

<b>Wensen/actieplan komende 5 jaar</b>		
Wensen	geen	
Actieplan: (laatste 5 jaar)	<i>Jaartal</i>	<i>Omschrijving</i>
	2022	geen
	2023	geen
	2024	geen
	2025	geen
	2026	geen
Overige bijzonderheden	De H.V. Vlissingen en de H.S.V. Middelburg zijn overeengekomen dat leden van beide verenigingen in elkaars wateren mogen vissen.	