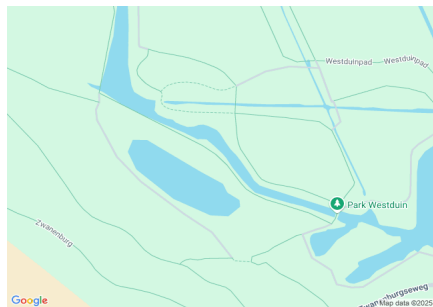
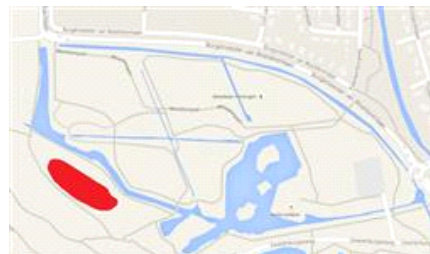




Bloemmetjesplas te Vlissingen



Algemene beschrijving

Coördinaten:	51.45622582193206, 3.544683551788368
Grootte:	0,82 ha
Max. diepte:	1 meter
Gem. breedte:	10 meter
Watertype:	plas
Opgenomen in:	Gezamenlijke lijst van viswateren
Naam HSV/HSF:	HSV Vlissingen
Plaats HSV/HSF:	Vlissingen



Visrecht

Verhuurder visrecht:
Visrecht hengelsportvereniging:

Gemeente Vlissingen
volledig visrecht gehuurd van eigenaar

Huidige ecologie & milieu

Waterplantenbedekking zomer:

Totaal waterplanten

Bovenwaterplanten:

Drijfbladplanten:

Onderwaterplanten:

80 %

80 %

0 %

0 %

Milieu overig:

Doorzicht:

Bodemsoort:

Bagger:

Vismigratie
mogelijk:


40 – 60 cm

Klei

25 - 50 cm

Nee

Meest gevangen vissoorten:



onbekend

Viswatertype:

Ruisvoorn-snoek viswatertype



Sportvisserij

Meest gewaardeerd door de sportvisser
mooie omgeving

Belangrijkste knelpunten sportvisserij:
oever (deels) ontoegankelijk
water slecht bevisbaar door oeverbegroeiing

Gewenste maatregelen sportvisserij:

Sportvisserij	
Omschrijving wedstrijdtraject(en)	geen
Bijzondere regels	Catch & Release
Aanwezige voorzieningen	
Aantal vissers per dag gedurende zomerperiode	werkdag: 0 weekend: 0 topdag: 0

Visserijbeheer	
Vissterfte: (laatste 5 jaar)	geen
Visuitzettingen: (laatste 5 jaar)	geen
Visonttrekking:	<i>Nee</i>
Is er een visserijkundig onderzoek uitgevoerd?	<i>n.v.t.</i>
Overige/bijzonderheden	Over dit viswater is weinig bekend. Er is bij de vereniging niets bekend over de visstand. Inbreng van leden is dan ook zeer welkom.

Wensen/actieplan komende 5 jaar		
Wensen	geen	
Actieplan: (laatste 5 jaar)	<i>Jaartal</i>	<i>Omschrijving</i>
	2022	geen
	2023	geen
	2024	geen
	2025	geen
	2026	geen
Overige bijzonderheden	De H.V. Vlissingen en de H.S.V. Middelburg zijn overeengekomen dat leden van beide verenigingen in elkaars wateren mogen vissen.	